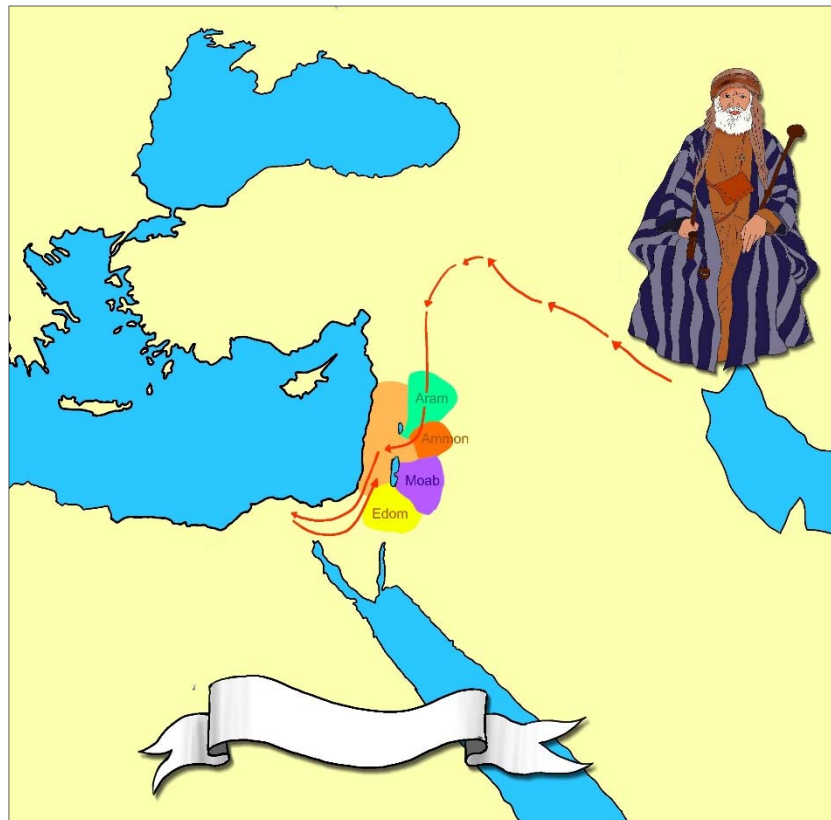


TIEN NAMEN VOOR HET LAND ISRAËL

Wij kennen het Joodse land natuurlijk allemaal als Israël – maar wist je dat het deze naam pas sinds 1948 heeft? In de loop van de geschiedenis heeft het land allerlei namen gehad. Je gaat tien van deze namen leren.

- » Lees de omschrijvingen bij de kaartjes. Kies de bijpassende naam uit het gele vak onderaan de bladzijde en schrijf die in het land.

- 1 In de tijd van Avraham woonden verschillende volkeren in het land, bijvoorbeeld Amorieten, Kena'anieten en Moabieten. Het land werd genoemd naar de grootste en belangrijkste groep van deze volkeren.



- » Hoe heette het land in de tijd van Avraham? Kies de goede naam:

* Erets Jisraeel * Terra Sancta * Kena'an * Tsion * Israël *
* Jehoeda * Syria-Palaestina * Judaea * Palestine * Levant *

2 In de tijd van koning David en koning Sjelomo verenigden de twaalf stammen zich tot één koninkrijk.

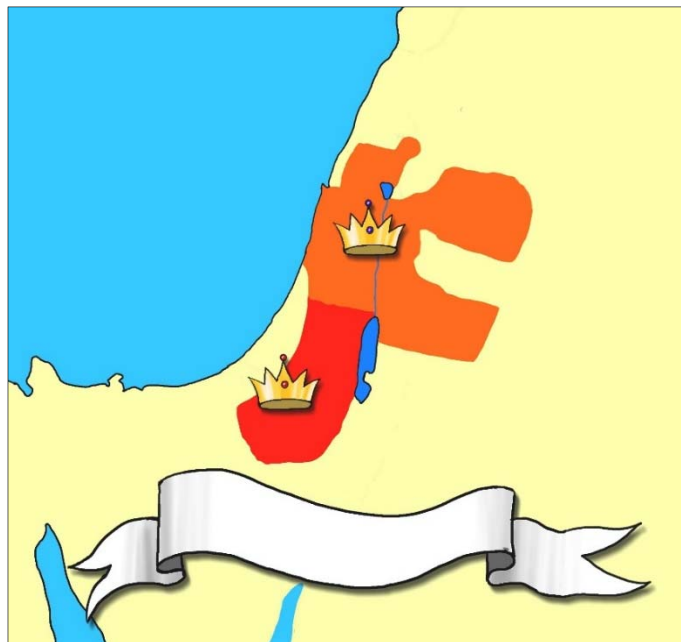
Na de dood van koning Sjelomo viel dit grote rijk in twee stukken uiteen.

Het noordelijke deel, met als hoofdstad Samaria (Shomron), heette Israël.

De naam van het zuidelijke deel, met als hoofdstad Jeruzalem, was dezelfde als die van de stam, die in dit gebied woonde.



» Hoe heette het zuidelijke deel?
Kies het goede antwoord en schrijf het in het kaartje.



- * Erets Jisraeel * Terra Sancta * Kena'an * Tsion * Israël *
- * Jehoeda * Syria-Palaestina * Judaea * Palestine * Levant *



- 3** Het land is in de loop van de geschiedenis veroverd door grotere landen, zoals Babylonië, Perzië en Griekenland.

Toen het land onderdeel was van het Romeinse Rijk, werden de namen van steden 'verlatijnst'. Jeruzalem werd Hierosolyma. De Romeinen gaven het land een Latijnse naam. Deze was afgeleid van de Hebreeuwse naam die je op bladzijde 2 hebt ingevuld (dus naam 2).

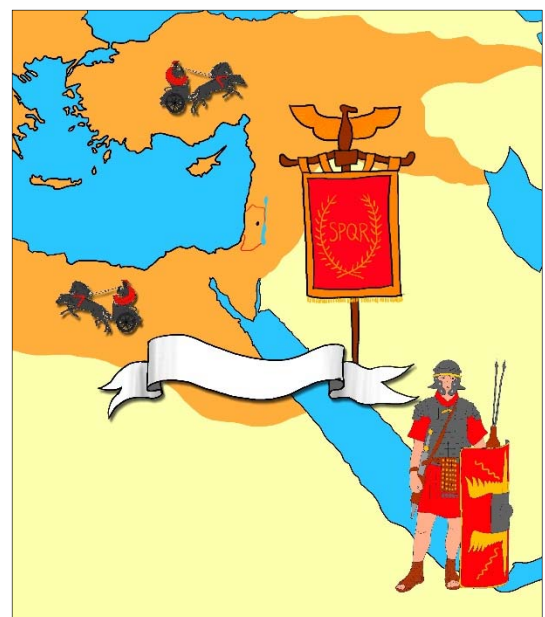
- » Hoe heette het land in de tijd van de Romeinen?

- 4** Na de opstand onder leiding van Bar Kochba in het jaar 135 werd het land een Romeinse provincie en onderdeel van een veel groter gebied.

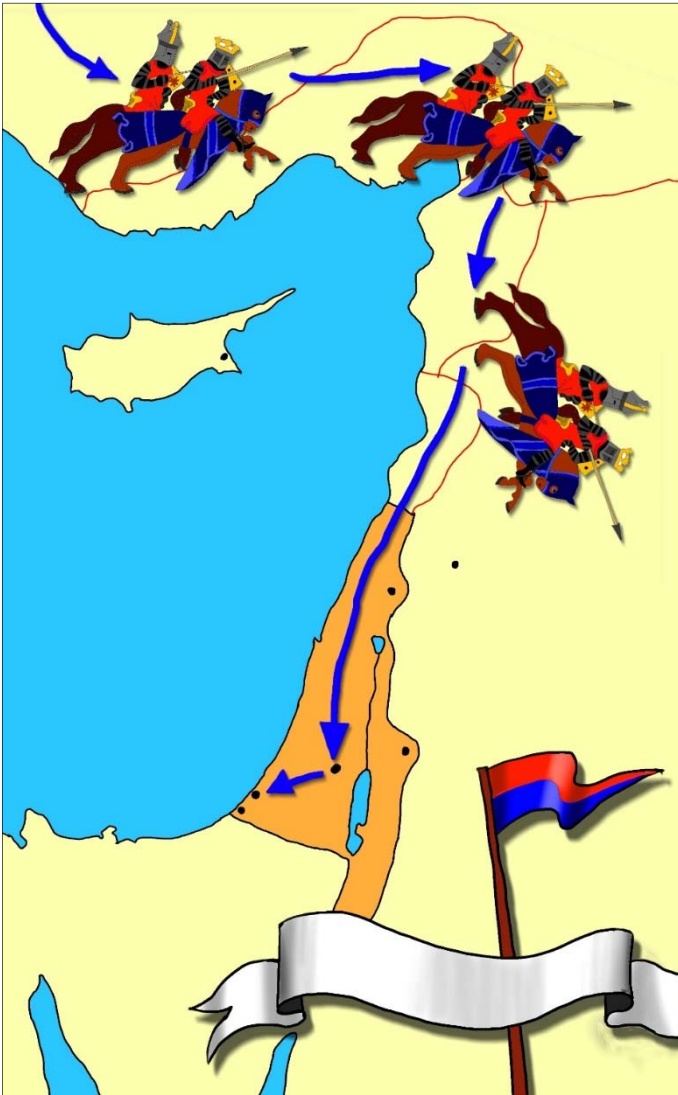
De Romeinen gaven deze provincie een nieuwe, dubbele naam.

Het laatste deel van deze naam verwees niet langer naar de Joodse inwoners, maar naar een andere bevolkingsgroep, de Filistijnen.

- » Hoe heette het land toen het een provincie van het Romeinse rijk was?



WEETJE SPQR is een afkorting van het Latijnse Senatus Populusque Romanus, 'de Senaat en het volk van Rome', de officiële naam van het Romeinse Rijk.



5 In de middeleeuwen trokken kruisvaarders uit Europa naar het land.

Ze wilden plaatsen die voor christenen heilig zijn, veroveren op moslims.

De kruisvaarders verwezen naar het land met een Latijnse uitdrukking.

De letterlijke betekenis is 'het heilige land'.

» Hoe noemden de kruisvaarders het land?

* Erets Jisraeel * Terra Sancta * Kena'an * Tsion * Israël *
* Jehoeda * Syria-Palaestina * Judaea * Palestine * Levant *

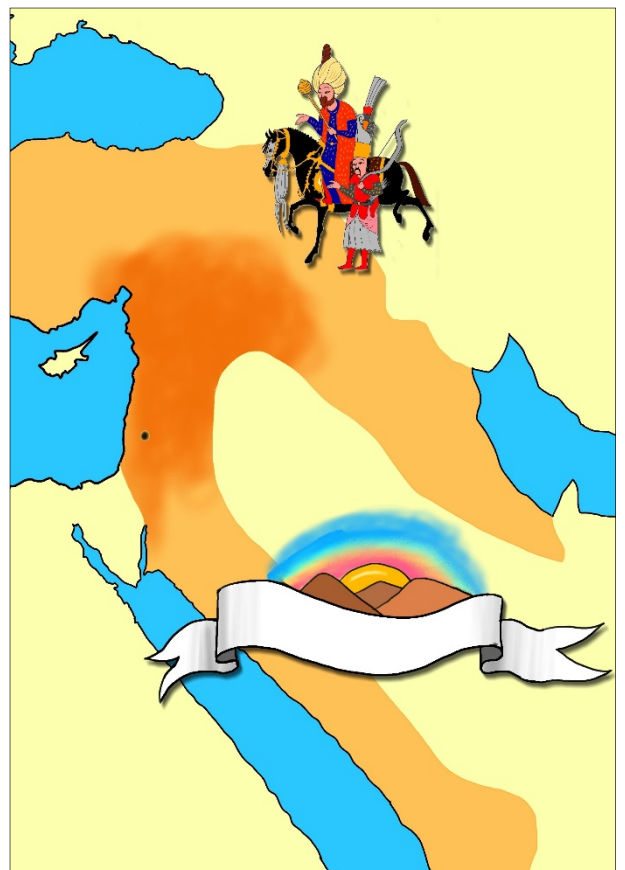
- 6 Vanaf 1516 was het land onderdeel van het Ottomaanse rijk van de Turkse sultan.



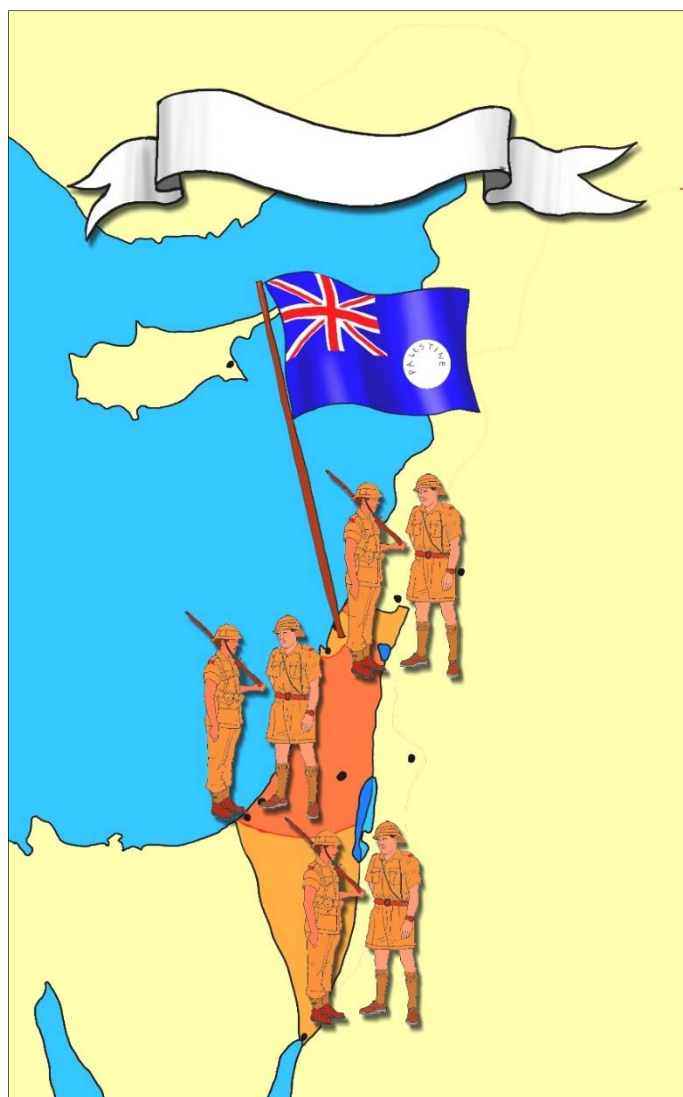
De strook land aan de Middellandse Zee, van het zuiden van Turkije tot het noorden van Egypte, stond bekend onder de Arabische naam *Belad Al-Shaam*.

Dat betekent 'daar waar de zon opkomt'.

Een bekendere naam voor dit gebied is afgeleid van de Franse vertaling van *Belad Al-Shaam*: *lever de soleil* (zonsopkomst).



- » Wat was de naam voor het grotere gebied waaronder het land viel in de tijd van het Turkse rijk?

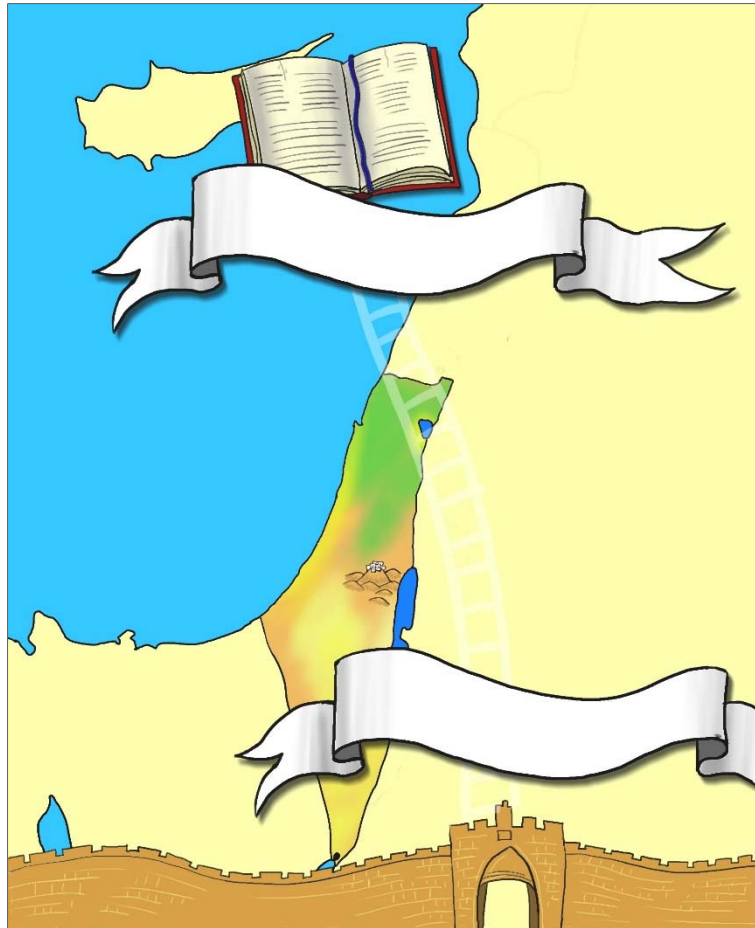


7 Tot 1917 maakte het land onderdeel uit van het Turkse rijk. Daarna kregen de Frankrijk en Engeland het voor het zeggen.

Ze verdeelden het grote gebied in aparte landen, die onder hun bestuur ('mandaat') stonden. De namen van sommige landen waren afgeleid van de vroegere Romeinse provincies (zie naam nummer 4).

» Hoe heette het land tijdens het Britse mandaat?

* Erets Jisraeel * Terra Sancta * Kena'an * Tsion * Israël *
* Jehoeda * Syria-Palaestina * Judaea * Palestine * Levant *



8 In de Joodse geschiedenis zijn verschillende namen voor het land gebruikt. De bekendste Hebreeuwse naam komt uit de misjna. Deze naam verwijst naar het land van de nakomelingen (kinderen) van Ja'akov. Hij was een kleinzoon van Avraham en werd ook wel Jisraeel genoemd.

» Welke Hebreeuwse naam verwijst naar het land van de nakomelingen van Ja'akov? Schrijf het antwoord in het bovenste vak.

9 In de sidoer wordt weer een andere naam gebruikt. Die verwijst naar een van de bergen van Jeruzalem. Dit is de plek waar koning David de stad heeft gesticht. Hij ligt er ook begraven.

De naam van deze berg werd een symbool voor het verlangen naar Jeruzalem en het Joodse land.

» Welke naam verwijst naar een berg? Schrijf het antwoord in het onderste vak.



10 In 1948 kwam een einde aan het Britse mandaat. In Tel Aviv riep de pasbenoemde premier Ben Goerion de Joodse Staat uit.

Hij las de Onafhankelijkheidsverklaring voor, met daarin de nieuwe naam van het land.

- » Hoe heet het land sinds 1948?
Schrijf het antwoord in het kaartje.
- » Hoeveel jaar is het land nu?
Verwerk je antwoord in een toepasselijke tekening in het vak hiernaast.

